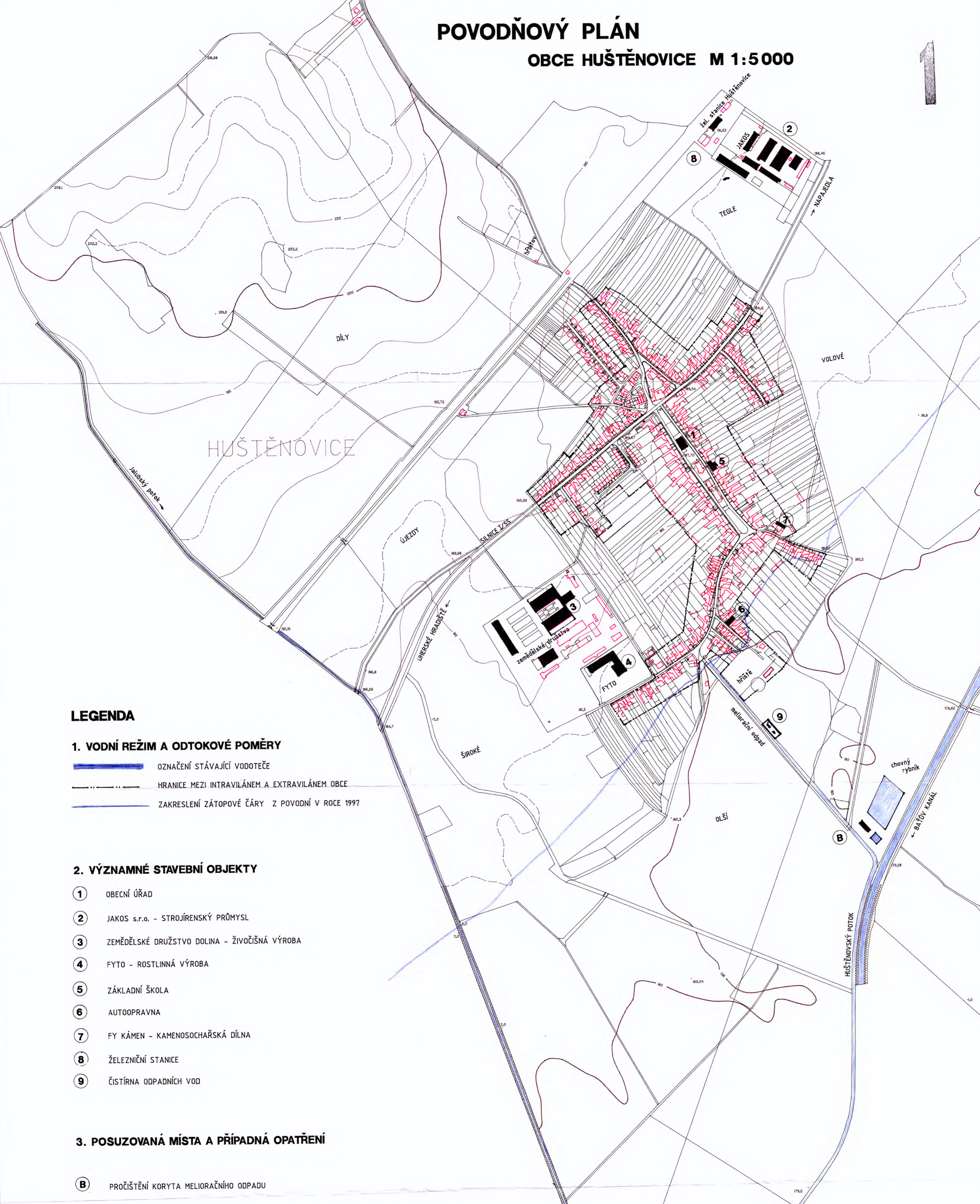





POVODŇOVÝ PLÁN

OBCE HUŠTĚNOVICE M 1:5000



LEGENDA

1. VODNÍ REŽIM A ODTOKOVÉ POMĚRY

-  OZNAČENÍ STÁVAJÍCÍ VODOTEČE
-  HRANICE MEZI INTRAVILÁNEM A EXTRAVILÁNEM OBCE
-  ZAKRESLENÍ ZÁTOPOVÉ ČÁRY Z POVODNÍ V ROCE 1997

2. VÝZNAMNÉ STAVEBNÍ OBJEKTY

- ① OBECNÍ ÚŘAD
- ② JAKOS s.r.o. - STROJÍRENSKÝ PRŮMYSL
- ③ ZEMĚDĚLSKÉ DRUŽSTVO DOLINA - ŽIVOČIŠNÁ VÝROBA
- ④ FYTO - ROSTLINNÁ VÝROBA
- ⑤ ZÁKLADNÍ ŠKOLA
- ⑥ AUTOOPRAVNA
- ⑦ FY KÁMEN - KAMENOSOCHAŘSKÁ DÍLNA
- ⑧ ŽELEZNIČNÍ STANICE
- ⑨ ČISTÍRNA ODPADNÍCH VOD

3. POSUZOVANÁ MÍSTA A PŘÍPADNÁ OPATŘENÍ

- Ⓑ PROČIŠTĚNÍ KORYTA MELIORAČNÍHO ODPADU